

# 空からマップ



FDAの客室乗務員が作成した  
手作りマップと共に機内からの  
ステキな景色をぜひお楽しみ下さい！  
心に残る旅となりますように...♡



# FDAで行く


北海道 甲信越



北アルプス	中央アルプス	南アルプス
<ul style="list-style-type: none"> <li>白鳥岳 (2932m)</li> <li>五竜岳 (2814m)</li> <li>黒部岳 (2798m)</li> <li>黒部谷 (2798m)</li> <li>黒部川 (2798m)</li> <li>黒部川 (2798m)</li> <li>黒部川 (2798m)</li> <li>黒部川 (2798m)</li> <li>黒部川 (2798m)</li> <li>黒部川 (2798m)</li> </ul>	<ul style="list-style-type: none"> <li>大朝入山 (2975m)</li> <li>木曾駒ヶ岳 (2956m)</li> <li>三ノ沢山 (2847m)</li> <li>御三峠山 (2817m)</li> <li>南木曾岳 (1679m)</li> <li>熊沢岳 (2798m)</li> <li>空木岳 (2864m)</li> <li>奥矢岳 (2303m)</li> <li>今丈岳 (2291m)</li> </ul>	<ul style="list-style-type: none"> <li>ほろおぐら 鳳凰山 (2890m)</li> <li>北岳 (3193m)</li> <li>奥の尾 (3126m)</li> <li>間ノ岳 (3189m)</li> <li>権左衛門山 (2052m)</li> <li>塩見岳 (3047m)</li> <li>赤石岳 (3120m)</li> <li>聖岳 (3013m)</li> </ul>



# FDA て行く



## 東海~九州



出雲大社

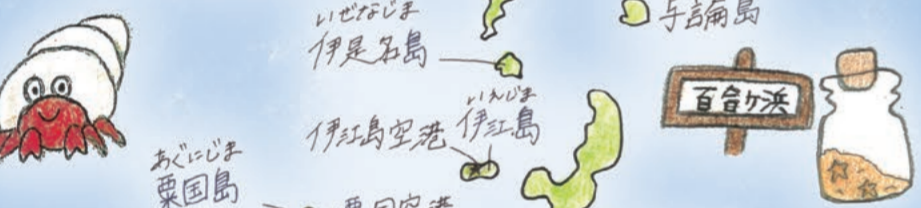


紅芋タルト

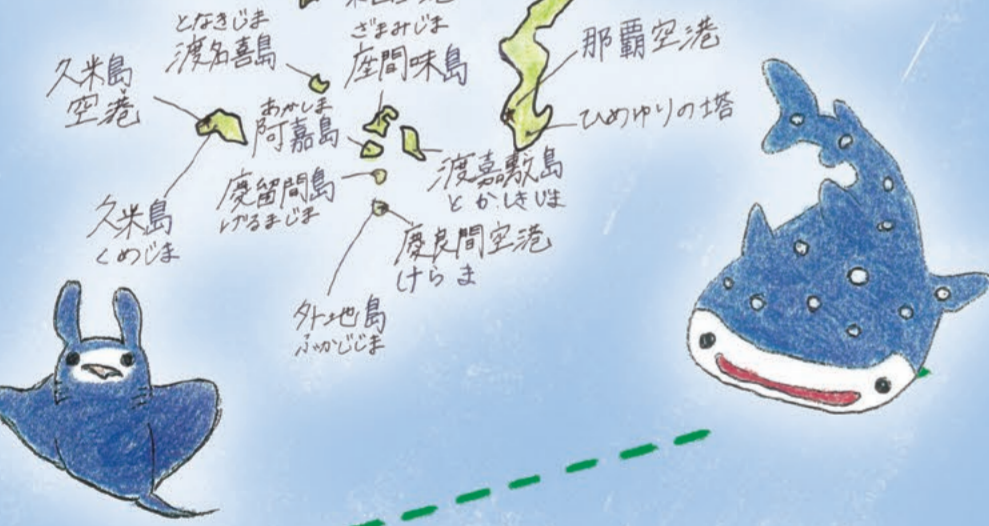
奄美大島



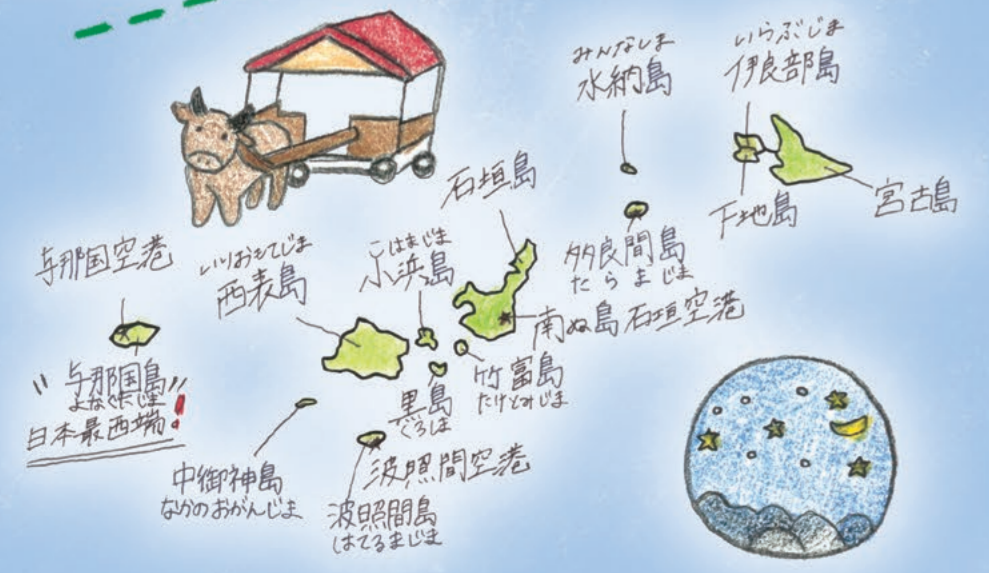
徳之島



伊豆の酒



伊豆の酒



伊豆の酒



お客様のおすすめの観光地も  
教えて頂けたらうれしいです。

FDAはインスタ  
グラムもやっています。

ぜひフォローお願いします!

